

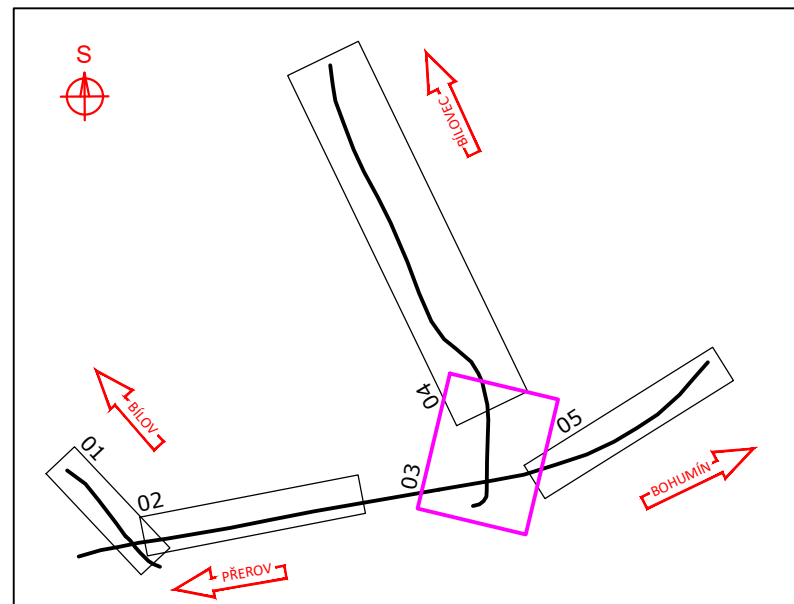
M 1:500  
k.ú. Butovice, k.ú. Studénka nad Odrou



### LEGENDA


- STAVBY KOLEJE A JINÉ STAVAJÍCÍ OBJEKTY  
NOVÉ KOLEJE, KOMUNIKACE, POZEMNÍ STAVBY  
MÍSTNÍ OBJEKTY  
DEMOLICE A DEMONTÁŽE  
COVODNĚNÍ KOLEJISŤ  
VODVODY  
KANALIZACE  
PROVODNÁ ÚPRAVA KORYTA  
PLYNOVODY  
SILNOPROUDÉ ZAŘÍZENÍ  
PROVODNÁ SILNOPROUDÉ ZAŘÍZENÍ  
ZABEZPEČOVACÍ ZAŘÍZENÍ  
SÍLOVODNÉ ZAŘÍZENÍ  
DEMOLICE DOPRAVNÍ ZAŘÍZENÍ  
TRÁVNÍ VEDENÍ - PROVODNÝ  
BUDOUCÍ VEDENÍ VN - V MÍSTĚ NOVÝCH KOMUNIKACÍ  
BUDĚ V RAMCI STAVBY UMÍSTĚNA CHRÁNKA  
CHODNÍK  
VOZOVKA  
PRUH PRO CYKLISTY  
NEZPEVNĚNÁ KRAJINKA  
VEGETAČNÍ ÚPRAVY  
Q100 BUTONICKÝ POKOK  
SOUVISEJÍCÍ STAVBA  
SOUVISEJÍCÍ STAVBA - PŘELOŽKA SÍTI ELEKTRONICKÝCH KOMUNIKACÍ  
KATASTRÁLNÍ MAPA  
HRANICE KATASTRU  
HRANICE OBVOUDĚ DRÁHY - POZEMEK ŠZ  
HRANICE OBVOUDĚ DRÁHY - POZEMEK ČD

## KLAD LISTŮ



EVROPSKÝ FOND  
 Evropská unie – Investice do vaší budoucnosti  
 Operační program Doprava

Ministerstvo dopravy  
 Státní fond dopravní infrastruktury



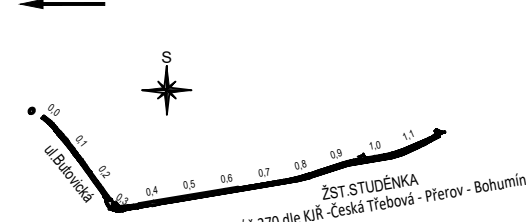
Jedn. ověřen:


Paré:

Ověřovací schéma:

Razítko ověřovacího úřadu:

Právní





Revizce:	Datum:	Popis:	Kontroloval:
PR2	30.09.2021	Ověřovací dokumentace a přílohy	Ing. Martin Máz
PR3	30.09.2021	Ověřovací dokumentace a přílohy	

Přijetí:

Datum:

Stavitel/Investor:	<b>Správa železnic, státní organizace</b>	<b>SPRÁVA ŽELEZNIC</b>
Adresa:	Dělnická 1003/7, 110 00 Praha 1	
Zástupce investora:	Stavěná stavěná východ	
Adresa:	Nerudova 1, 799 00 Olomouc	

Zhotovitel díla:	<b>SUDOP BRNO, spol. s r.o.</b>	<b>SUDOP BRNO</b>
Adresa:	Kouniceva 26, 611 36 Brno	
Kontakt:	T: +420 792 625 864 E: sudop@brno-sudop-bn.cz	
Zhotovitel objektu:	<b>SUDOP BRNO, spol. s r.o.</b>	<b>SUDOP BRNO</b>
Adresa:	Kouniceva 26, 611 36 Brno	
Kontakt:	T: +420 792 625 864 E: sudop@brno-sudop-bn.cz	
Hlavní projektant (HIP):	Ing. Martin Máz	Specialista: Ing. Martin Máz

Název stavby/objektu:	<b>Náhrada přejezdu P6501 v km 245,044 trati Přerov - Bohumín</b>			Ověřovací číslo:	CEP17-6-4960/2020
Název části:	Situční výkres			Ověřovací datum:	2013-08-01 01:22
Název objektu/úřad části:	<b>Katastrální situční výkres</b>			Ověřovací číslo/objektu/části:	C.2
Název přílohy:	Situace			Stupeň přílohy:	<b>03</b>
Název úřadu přílohy:	Zpracovatel přílohy:	Měřítko:	1:500		
Odpovědný projektant:	Ing. Kamel Chmela	Formáty:	18 x A4		
Kraj:	Katastrální území:	TUDU:			
Novorokoselský	Střediska nad Dobru (758396)	1801			
				Seznam údajů zpracování:	
				<b>DSP+PPDS</b>	
				<b>01/2022</b>	